






Tappa
18

cronotabella

MUGGIÒ - PINEROLO
km 244

Giovedì 26 maggio 2016

Quota	Località	Note	Distanze			Orario di passaggio		
			par- ziali	per- corse	da per- correre	km / h		
						38	40	42
PROVINCIA DI MONZA-BRIANZA								
163	MUGGIÒ	↑ km 0	0.0	0.0	244.0	11.10	11.10	11.10
PROVINCIA DI MILANO								
159	Cinisello Balsamo	↑ v.L.B.Alberti	1.6	1.6	242.4	11.12	11.12	11.12
160	Cusano Milanino	↔ v.Sormani-v.Marconi	3.4	5.0	239.0	11.17	11.17	11.16
135	Bollate	↑ v.Verdi	6.6	11.6	232.4	11.26	11.25	11.24
155	Mazzo	↔ v.Grossi	4.6	16.2	227.8	11.33	11.32	11.31
148	Rho	↑ v.Fontanili	2.6	18.8	225.2	11.37	11.35	11.34
145	Cornaredo	↑ sp.130	4.3	23.1	220.9	11.42	11.41	11.40
140	Bareggio	↑ sp.ex.ss.11	3.1	26.2	217.8	11.47	11.45	11.44
142	Magenta	↑ sp.ex.ss.11	10.4	36.6	207.4	12.03	12.01	11.58
117	Ponte F. Ticino	↑ sp.ex.ss.11	6.6	43.2	200.8	12.12	12.09	12.07
PROVINCIA DI NOVARA								
135	Trecate	↑ c.so Roma-ss.11	6.0	49.2	194.8	12.22	12.18	12.15
155	Novara	↑ v.Roma-ss.11	9.1	58.3	185.7	12.36	12.32	12.29
138	Cameriano	↑ sp.11	8.9	67.2	176.8	12.49	12.45	12.40
PROVINCIA DI VERCELLI								
	126 Borgo Vercelli	↑ sp.11	7.4	74.6	169.4	13.00	12.55	12.50
	127 Vercelli	↑ C.so Tanaro-sp.455	6.0	80.6	163.4	13.10	13.04	12.59
	134 Lignana	↑ sp.1	9.1	89.7	154.3	13.25	13.18	13.12
	154 Crescentino	↔ sp.1-ss.31bis	22.0	111.7	132.3	14.00	13.52	13.44
PROVINCIA DI TORINO								
	169 Verolengo	↑ v.p.Torino-ss.31bis	10.2	121.9	122.1	14.16	14.07	13.59
	183 Chivasso	↑ ss.11-v.V.Veneto-ss.11	6.5	128.4	115.6	14.27	14.17	14.08
	189 Brandizzo	↑ sp.220	5.6	134.0	110.0	14.36	14.26	14.16
	218 Settimo Torinese	↑ v.Brescia-sp.3	8.1	142.1	101.9	14.49	14.38	14.28
	231 Torino	↑ v.Reiss Romoli-v.Sansovino	10.7	152.8	91.2	15.05	14.54	14.43
	270 Corso Francia	↔ C.so Grosseto-v.P.Cossa	5.8	158.6	85.4	15.14	15.02	14.51
	352 Rivoli	↔ C.so De Gasperi	9.5	168.1	75.9	15.29	15.17	15.05
	352 Avigliana	↑ sp.190	10.5	178.6	65.4	15.44	15.30	15.18
	506 Giaveno	↑ sp.193	7.7	186.3	57.7	15.56	15.42	15.29
	621 Colletta di Cumiana	↑ sp.193	4.9	191.2	52.8	16.04	15.49	15.36
	364 Cumiana	↑ sp.246	4.3	195.5	48.5	16.10	15.55	15.42
	290 Inn. sp.589	↔ sp.589	3.7	199.2	44.8	16.15	16.00	15.46
	365 Frossasco	↔ sp.194-sp.195-sp.589	6.7	205.9	38.1	16.25	16.10	15.56
	374 PINEROLO	↑ v.D.Abuzzi-v.Pr.d'Acaja	9.9	215.8	28.2	16.41	16.24	16.10
	445 San Maurizio	↔ v.Gabotto-v.Tosel-sp.167	1.2	217.0	27.0	16.44	16.28	16.13
	439 San Pietro Val Lemina	↑ v.Roma	2.8	219.8	24.2	16.48	16.31	16.16
	925 Pramartino	↑ Str. Pramartino	4.6	224.4	19.6	17.08	16.49	16.32
	509 Villar Perosa	↔ ss.23	6.9	231.3	12.7	17.18	16.58	16.40
	428 Porte	↔ sr.23	3.2	234.5	9.5	17.22	17.02	16.44
	445 Via Principi D'Acaja	↔ v.De Amicis-v.Citabella-v.Savorgnar	6.9	241.4	2.6	17.33	17.12	16.54
	374 PINEROLO	↑ Corso Torino	2.6	244.0	0.0	17.36	17.16	16.57

NOTE:
 **Traguardo Volante:**

km 128.4 Chivasso

km 168.1 Rivoli

 **Rifornimento/Feed zone: km 107 - 110 Crescentino - sp.1-ss.31bis**
 **Gran Premio della Montagna:**

km 224.4 - Pramartino - m 925 (2ª cat.)

 **Galleria/Tunnel: km**
 **Passaggio a Livello/Level Crossing: km 75.6**