






Tappa
08

cronotabella

FOLIGNO - AREZZO
km 186
Sabato 14 maggio 2016

Quota	Località	Note	Distanze			Orario di passaggio		
			par- ziali	per- corse	da per- correre	km / h		
						37	39	41
PROVINCIA DI PERUGIA								
235	FOLIGNO	↑ km 0	0.0	0.0	186.0	12.25	12.25	12.25
226	Spello	↩ v.Centr.Umbra	3.4	3.4	182.6	12.30	12.30	12.30
222	Passaggio di Assisi	↩ ss.147	6.0	9.4	176.6	12.39	12.38	12.37
401	Assisi	↩ ss.147-v.Vitt.Em.II-sp.248	5.7	15.1	170.9	12.50	12.48	12.47
213	Petrignano	↩ sp.248/1	9.4	24.5	161.5	13.03	13.01	12.59
234	Bv. per Placcione	↩ ex.ss.318-Fabrianese	4.2	28.7	157.3	13.10	13.08	13.06
295	Piccione	↩ v.Eugubina	6.2	34.9	151.1	13.20	13.17	13.15
208	Bosco	↩ Str. Tiberina Nord	5.5	40.4	145.6	13.28	13.25	13.22
239	Casa del Diavolo	↩ sp.175/2	5.5	45.9	140.1	13.37	13.34	13.30
229	Resina	↑ str.Tiberina Nord	2.4	48.3	137.7	13.41	13.37	13.34
249	Pierantonio	↑ str.Tiberina Nord	8.3	56.6	129.4	13.55	13.50	13.46
	248 Umbertide	↩ str. Tiberina Nord	6.9	63.5	122.5	14.05	14.00	13.55
267	Montecastelli	↑ v.le Europa	6.2	69.7	116.3	14.15	14.09	14.04
283	Svinc. Promano	↑ Str. Tiberina Nord	2.7	72.4	113.6	14.19	14.14	14.09
282	Cinquemiglia	↑ Str. Tiberina Nord-v.Donini	2.7	75.1	110.9	14.23	14.17	14.12
286	Svinc. Città di Castello Sud	↑ v.le Umbria	5.0	80.1	105.9	14.32	14.25	14.20
283	Città di Castello	↑ v.le Franchetti	3.8	83.9	102.1	14.37	14.31	14.25
282	Picchetto	↑ ss.221	3.0	86.9	99.1	14.42	14.35	14.29
PROVINCIA DI AREZZO								
	303 Monterchi	↑ ss.221	10.5	97.4	88.6	14.59	14.51	14.44
307	Le Ville	↩ ss.73 - sp.46	2.8	100.2	85.8	15.03	14.55	14.48
443	Anghiari	↩ C.so Matteotti-sp.43	10.4	110.6	75.4	15.20	15.11	15.03
	576 Scheggia	↑ sp.43	9.4	120.0	66.0	15.35	15.25	15.17
248	Ponte alla Chiassa	↑ sp.43	10.6	130.6	55.4	15.50	15.40	15.30
250	Quarata	↩ sp.1	4.6	135.2	50.8	15.57	15.47	15.37
243	San Leo	↩ sr.69	3.8	139.0	47.0	16.03	15.52	15.42
	255 Indicatore	↑ sp.21	5.5	144.5	41.5	16.11	16.00	15.50
247	Ponte a Chiani	↩ v.Calamandrei	2.7	147.2	38.8	16.15	16.04	15.53
248	Sottopasso sr.71	↑ v.Carabinieri-v.Dovizi	4.2	151.4	34.6	16.22	16.10	15.59
296	AREZZO	↑ v.Ricasoli	3.0	154.4	31.6	16.27	16.15	16.04
254	Bv. per San Polo	↩ v.Fontebranda	3.0	157.4	28.6	16.31	16.19	16.08
441	Inizio Sterrato	↑	0	3.8	161.2	24.8	16.42	16.17
	827 Alpe di Poti	↑ v.d.Peneto	6.4	167.6	18.4	17.02	16.47	16.33
524	Foce di Scopetone	↩	0	7.8	175.4	10.6	17.12	16.57
258	viale Giotto	↑ v.Crispi-v.Petrarca-v.Dovizi	7.0	182.4	3.6	17.22	17.06	16.52
296	AREZZO	↑ v.Ricasoli	3.6	186.0	0.0	17.28	17.12	16.57

NOTE:

Traguardo Volante:

km 63.5 Umbertide

km 144.5 Indicatore - abb. 3", 2", 1"


Rifornimento/Feed zone: km 97 - 100 Monterchi - ss.221

Gran Premio della Montagna:

km 120 - Scheggia - m 576 (3ª cat.)

km 167.6 - Alpe di Poti - m 827 (2ª cat.)


Galleria/Tunnel: km

Passaggio a Livello/Level Crossing: km