





Stage
02
 timetable

ARNHEM - NIJMEGEN
km 190
07.05.2016 Saturday

Elevation			Distance			timetable		
			leg	run	to be run	km / h		
			40	42	44			
PROVINCIE GELDERLAND								
35	ARNHEM	↑ km 0	0.0	0.0	190.0	12.40	12.40	12.40
52	Oosterbeek	↪ Stationsweg	3.7	3.7	186.3	12.46	12.46	12.45
35	Ins. N224	↪ Amsterdamseweg	2.2	5.9	184.1	12.49	12.49	12.48
33	Papendaal	↪ N310-N311	2.0	7.9	182.1	12.52	12.51	12.51
57	Noordoostelijk	↪ N604	7.4	15.3	174.7	13.03	13.02	13.01
71	Hoenderloo	↪ N304	10.5	25.8	164.2	13.20	13.18	13.16
27	Otterloo	↑ N304	8.2	34.0	156.0	13.32	13.29	13.27
31	Ede	↑ Raadhuisstraat-Klinkengergerweg	9.7	43.7	146.3	13.47	13.44	13.41
19	Bennekom	↪ Edeseweg-Molenstraat-N782-N781	5.2	48.9	141.1	13.54	13.51	13.47
15	Leeuwen	↪ Nijnoord Allee-N225	3.0	51.9	138.1	13.58	13.55	13.51
PROVINCIE UTRECHT								
28	Rhenen	↪ N233 -Bridge	9.2	61.1	128.9	14.13	14.09	14.05
8	Kesteren	↑ N320	2.5	63.6	126.4	14.17	14.12	14.08
PROVINCIE GELDERLAND								
5	Zwarte Paard	↪ N835	9.2	72.8	117.2	14.30	14.25	14.20
6	Tiel-Rivierenlandlaan	↑ Laan van Westroijen	7.5	80.3	109.7	14.43	14.37	14.31
7	Tiel	↪ Brugstraat-Nieuwe Tielseweg-Binne	2.6	82.9	107.1	14.47	14.41	14.35
7	Underpass A15	↑ Grotebrugse Grintweg	3.1	86.0	104.0	14.51	14.45	14.39
9	Ins. Spoorstraat	↪ Spoorstraat-Bike Path	1.4	87.4	102.6	14.54	14.47	14.41
5	Prins Willem Alexanderbrug	↑ N323	5.1	92.5	97.5	15.01	14.54	14.48
	9 Beneden-Leeuwen	↪ Zijveld-Veesteeg	4.6	97.1	92.9	15.09	15.01	14.55
7	Blauwe SLuis	↪	7.9	105.0	85.0	15.20	15.12	15.05
8	Appeltern	↑ Maasdijk	3.1	108.1	81.9	15.25	15.17	15.10
10	Batenburg	↪ Molendijk	3.4	111.5	78.5	15.30	15.22	15.15
10	Hernen	↪ Hernenseweg-N645	4.2	115.7	74.3	15.36	15.28	15.20
10	Nederasselt	↪ N846	8.5	124.2	65.8	15.48	15.39	15.31
10	Overasselt	↑ N846	3.2	127.4	62.6	15.53	15.43	15.35
	12 Malden	↑ Groesbeekseweg Mook	7.6	135.0	55.0	16.05	15.55	15.46
37	Groesbeek-Zevenheuvelenweg	↑ Dorpstraat	7.1	142.1	47.9	16.16	16.05	15.56
	95 Berg en Dal	↪ Oude Kleefsebaan	4.7	146.8	43.2	16.23	16.12	16.03
DEUTSCHLAND - NORDRHEIN-WESTFALEN								
25	Wylar	↪ Hauptstrasse-9	3.4	150.2	39.8	16.28	16.17	16.07
PROVINCIE GELDERLAND								
22	Beek	↪ Van Randwijkckweg	4.0	154.2	35.8	16.34	16.22	16.12
	96 Berg en Dal	↪ Oude Kleefsebaan	1.1	155.3	34.7	16.37	16.25	16.15
67	Afrika Museum	↪ Meerwijkselaan	2.0	157.3	32.7	16.40	16.28	16.17
32	Nijmegen	↪ Sint Annastraat	5.1	162.4	27.6	16.47	16.35	16.24
12	Oversteek	↑ Waal Bridge	4.8	167.2	22.8	16.53	16.41	16.30
10	Lent	↪ Prins Mauritsingel	2.6	169.8	20.2	16.57	16.45	16.33
10	Generaal James Gavinweg	↑ Waal Bridge	1.3	171.1	18.9	16.59	16.46	16.35
25	NIJMEGEN - 1st passage	↑ Oranjesingel	1.7	172.8	17.2	17.02	16.49	16.37
25	NIJMEGEN - 2nd passage	↑ Oranjesingel	8.6	181.4	8.6	17.13	17.00	16.48
25	NIJMEGEN	↑ Oranjesingel	8.6	190.0	0.0	17.25	17.12	16.59

NOTE:

Traguardo Volante:

km 135 Malden

km 146.8 Berg en Dal


Rifornimento/Feed zone: km 95 - 98 Beneden-Leeuwen - Zijveld-Veesteeg

Gran Premio della Montagna:

km 155.3 - Berg en Dal - m 96 (4ª cat.)


Galleria/Tunnel: km

Passaggio a Livello/Level Crossing: km