














Tappa  
**16**
**BRESSANONE/BRIXEN - ANDALO**
**km 132**

cronotabella

Martedì 24 maggio 2016

Quota	Località	Note	Distanze			Orario di passaggio		
			par- ziali	per- corse	da per- correre	km / h		
						35	37	39
<b>PROVINCIA DI BOLZANO/BOZEN</b>								
<b>558</b>	<b>BRESSANONE/BRIXEN</b>	↑ ss.12	<b>0.0</b>	<b>0.0</b>	<b>132.0</b>	<b>13.40</b>	<b>13.40</b>	<b>13.40</b>
553	Bv. Svinc. A22	↑ ss.12	8.2	8.2	123.8	13.51	13.51	13.51
	545 Chiusa/Klausen	↑ ss.12-galleria	1.6	9.8	122.2	13.54	13.53	13.53
470	Ponte Gardena/Waidbruck	↑ ss.12	6.0	15.8	116.2	14.02	14.01	14.00
	406 Galleria	↑	5.4	21.2	110.8	14.09	14.08	14.07
	373 Campodazzo/Atwang	↑ ss.12-galleria	2.5	23.7	108.3	14.12	14.11	14.10
331	Prato all'Isarco/Blumau	↑ ss.12	6.0	29.7	102.3	14.21	14.19	14.17
	292 Cardano/Kardaun	↑ ss.12-galleria	4.6	34.3	97.7	14.27	14.25	14.23
	<b>266 Bolzano/Bozen</b>	↑ v.Mayr-v.Marconi-v.Druso	<b>3.7</b>	<b>38.0</b>	<b>94.0</b>	<b>14.32</b>	<b>14.30</b>	<b>14.28</b>
245	Ponte Fiume Adige	↑ ss.42	5.2	43.2	88.8	14.39	14.36	14.34
	399 Appiano s.s.V/Eppan a.d.W.S.	↑ ss.42-galleria	4.5	47.7	84.3	14.47	14.44	14.41
405	Bv. per Passo Mendola	↪ ss.42	1.8	49.5	82.5	14.50	14.47	14.44
	<b>1363 Passo della Mendola/Mendelpass</b>	↑ sp.19-ss.42	<b>14.8</b>	<b>64.3</b>	<b>67.7</b>	<b>15.31</b>	<b>15.25</b>	<b>15.19</b>
<b>PROVINCIA DI TRENTO</b>								
	1207 Ruffrè	↑ sp.19-galleria-ss.42	2.7	67.0	65.0	15.35	15.28	15.22
977	Fondo	↑ sp.35-ss.42	6.9	73.9	58.1	15.44	15.37	15.31
793	Brez	↑ ss.42	5.6	79.5	52.5	15.52	15.44	15.38
775	Cloz	↑ ss.42	2.6	82.1	49.9	15.56	15.48	15.41
725	Revò	↑ ss.42	3.7	85.8	46.2	16.01	15.53	15.46
	635 Cagnò	↵ sp.139-Ponte su Lago S.Giustina	2.5	88.3	43.7	16.04	15.56	15.49
	<b>658 Cles</b>	↑ ss.43	<b>4.3</b>	<b>92.6</b>	<b>39.4</b>	<b>16.10</b>	<b>16.02</b>	<b>15.55</b>
550	Dermulo	↑ ss.43	4.8	97.4	34.6	16.17	16.08	16.01
521	Svinc. di Taio	↑ ss.43	1.7	99.1	32.9	16.19	16.10	16.03
	476 Svinc. di Segno	↑ ss.43	2.6	101.7	30.3	16.23	16.14	16.06
298	Svinc. di Denno	↑ ss.43	4.8	106.5	25.5	16.29	16.20	16.12
270	Bv. di Andalo	↑ ss.43	3.9	110.4	21.6	16.34	16.25	16.17
240	Bv. per Andalo	↪ sp.64	1.6	112.0	20.0	16.37	16.27	16.19
	<b>994 Fai della Paganella</b>	↑ P.San Rocco - sp.64	<b>10.4</b>	<b>122.4</b>	<b>9.6</b>	<b>17.12</b>	<b>16.59</b>	<b>16.48</b>
1033	Santel	↪	1.1	123.5	8.5	17.14	17.01	16.49
830	Cavedago	↵ ss.421	2.4	125.9	6.1	17.17	17.04	16.52
	<b>1024 ANDALO</b>	↑ via Ponte Lambin	<b>6.1</b>	<b>132.0</b>	<b>0.0</b>	<b>17.29</b>	<b>17.15</b>	<b>17.02</b>

**NOTE:**

**Traguardo Volante:**

km 38 Bolzano/Bozen

km 92.6 Cles - abb. 3", 2", 1"


**Rifornimento/Feed zone: km**

**Gran Premio della Montagna:**

km 64.3 - Passo della Mendola/Mendelpass - m 1363 (2ª cat.)

km 122.4 - Fai della Paganella - m 994 (2ª cat.)

km 132 - ANDALO - m 1024 (Arrivo - 3ª cat.)


**Galleria/Tunnel: km 9.8 (m 127); km 21.2 (m 534); km 24.7 (m 370); km 35 (m 136); km 49 (m 300); km 67 (m 50); km 90.3 (Castellaz m 110); km 99 (m 441); km 100 (2 m 50 e 130)**

**Passaggio a Livello/Level Crossing: km**