















Tappa  
**19**
**SAN CANDIDO/INNICHEN - PIANCAVALLO**

km 191

cronotabella

venerdì 26 maggio 2017

Quota	Località	Note	Distanze			Orario di passaggio		
			par- ziali	per- corse	da per- correre	km / h		
						35	37	39
<b>PROVINCIA DI BOLZANO/BOZEN</b>								
1175	SAN CANDIDO/INNICHEN	↑ Villaggio di Partenza	1.8			12.00	12.00	12.00
	1185 SAN CANDIDO/INNICHEN	↑ km 0	0.0	0.0	191.0	12.05	12.05	12.05
	1295 Sesto/Sexten	↑ ss.52	6.0	6.0	185.0	12.14	12.13	12.13
	1330 Moso/Moos	↑ ss.52	2.0	8.0	183.0	12.17	12.16	12.16
	1636 Passo Monte Croce Comelico/Kreuzbergpass	↑ ss.52	5.9	13.9	177.1	12.33	12.31	12.30
<b>PROVINCIA DI BELLUNO</b>								
	1224 Padola	↑ ss.52	10.2	24.1	166.9	12.47	12.45	12.42
	1212 Comelico Superiore	↩ ss.52	3.3	27.4	163.6	12.52	12.49	12.46
	907 Santo Stefano di Cadore	↩ sr.355 - galleria	7.6	35.0	156.0	13.02	12.59	12.56
	1242 Sappada	↑ sr.355	12.3	47.3	143.7	13.26	13.21	13.17
	1295 Cima Sappada	↑ sr.355 - galleria	3.3	50.6	140.4	13.31	13.26	13.21
<b>PROVINCIA DI UDINE</b>								
	888 Forni Avoltri	↑ sr.355 - n.2 galleriae	7.2	57.8	133.2	13.41	13.35	13.31
	759 Rigolato	↑ sr.355	7.4	65.2	125.8	13.51	13.45	13.40
	528 Comeglians	↑ sr.355	6.0	71.2	119.8	13.59	13.53	13.48
	530 Ovaro	↑ sr.355	3.1	74.3	116.7	14.04	13.57	13.52
	362 Villa Santina	↑ sr.355 - galleria	9.7	84.0	107.0	14.17	14.10	14.04
	<b>Rifornimento/Feed zone: km 86 - 89</b>		↑ ss.52					
	305 Tolmezzo-Ponte Avons	↩ v.Val d'Arzino-sp.1	9.0	93.0	98.0	14.29	14.22	14.15
	451 Verzegnis	↩ Intissans-sp.1	2.7	95.7	95.3	14.37	14.29	14.21
	955 Sella Chianzutan	↑ sp.1 - galleria	9.0	104.7	86.3	15.02	14.52	14.43
<b>PROVINCIA DI PORDENONE</b>								
	380 San Francesco	↑ sp.1	10.8	115.5	75.5	15.17	15.06	14.56
	310 Anduins	↩ n.6 gallerie - sp.1	12.5	128.0	63.0	15.33	15.22	15.12
<b>PROVINCIA DI UDINE</b>								
	153 Flagogna	↑ sp.1 (bv. di Flagona/Forgaria)	3.9	131.9	59.1	15.39	15.27	15.16
<b>PROVINCIA DI PORDENONE</b>								
	200 Plinzano al Tagliamento	↩ sp.1	3.7	135.6	55.4	15.45	15.32	15.22
	181 Valeriano	↑ sp.1-sp.34	3.6	139.2	51.8	15.50	15.37	15.26
	181 Lestans	↑ sp.34	3.2	142.4	48.6	15.54	15.41	15.30
	204 Sequals	↑ sr.464	3.9	146.3	44.7	16.00	15.47	15.36
	278 Maniago	↩ v.Spilimbergo-v.Marco Polo-NSA30	10.0	156.3	34.7	16.15	16.01	15.49
	308 Montereale Val Cellina	↩ v.Stazione-v.Diaz-sp.29	6.8	163.1	27.9	16.25	16.11	15.59
	159 Aviano	↩ v.Monte Cavallo	12.5	175.6	15.4	16.42	16.27	16.14
	1290 PIANCAVALLO	↑ v.Barcis	15.4	191.0	0.0	17.35	17.15	16.57

NOTE:

 **Traguardo Volante:**

km 47.3 Sappada

km 156.3 Maniago

 **Rifornimento/Feed zone: km 86 - 89**
 **Gran Premio della Montagna:**

km 13.9 - Passo Monte Croce Comelico/Kreuzbergpass - m 1636 (3ª cat.)

km 104.7 - Sella Chianzutan - m 955 (2ª cat.)

km 191 - PIANCAVALLO - m 1290 (1ª cat.)

 **Galleria/Tunnel: km**
 **Passaggio a Livello/Level Crossing: km**

D	5.29	5.09	4.52
	0.59	0.55	0.52