
















Tappa
17
 cronotabella

TIRANO - CANAZEI (Val di Fassa)

km 219

mercoledì 24 maggio 2017

Quota	Località	Note	Distanze			Orario di passaggio		
			par- ziali	per- corse	da per- correre	km / h		
						36	38	40
PROVINCIA DI SONDRIO								
433	TIRANO	↑ Villaggio di Partenza	3.1			11.15	11.15	11.15
	417 TIRANO	↑ km 0 - sp.24	0.0	0.0	219.0	11.25	11.25	11.25
	400 Stazzona	↔ sp.25	2.9	2.9	216.1	11.29	11.28	11.28
	648 Bv. per Aprica	↔ ss.39	3.8	6.7	212.3	11.39	11.38	11.37
	1173 Aprica	↑ ss.39	8.4	15.1	203.9	12.03	12.00	11.57
PROVINCIA DI BRESCIA								
	935 Corteno Golgi	↑ galleria - ss.39	7.6	22.7	196.3	12.13	12.10	12.07
	690 Edolo	↔ galleria - ss.42	8.0	30.7	188.3	12.24	12.20	12.16
	892 Bv. di Monno	↑ ss.42	4.5	35.2	183.8	12.37	12.32	12.27
	1046 Vezza d'Oglio	↑ ss.42	4.8	40.0	179.0	12.46	12.40	12.36
	1144 Temù	↑ ss.42	5.8	45.8	173.2	12.55	12.49	12.44
	1253 Ponte di Legno	↑ ss.42	4.0	49.8	169.2	13.02	12.56	12.50
	1883 Passo del Tonale	↑ ss.42	10.4	60.2	158.8	13.32	13.23	13.15
PROVINCIA DI TRENTO								
	1255 Vermiglio	↑ n. 3 gallerie - ss.42	10.8	71.0	148.0	13.46	13.37	13.28
	957 Fucine-Bv. di Peio	↔ ss.42	4.4	75.4	143.6	13.53	13.43	13.34
	915 Mezzana	↑ ss.42	5.1	80.5	138.5	14.00	13.49	13.40
	764 Dimaro	↑ ss.42	6.2	86.7	132.3	14.08	13.57	13.48
	714 Malè	↑ n.2 gallerie - ss.42	3.8	90.5	128.5	14.13	14.02	13.53
	684 Caldes	↑ ss.42	3.0	93.5	125.5	14.18	14.06	13.57
	594 Ponte Mostizzolo	↔ ss.43	7.3	100.8	118.2	14.28	14.16	14.06
	688 Cles	↑ ss.43	4.9	105.7	113.3	14.35	14.23	14.13
	553 Dermulo	↑ ss.43	5.0	110.7	108.3	14.42	14.30	14.19
	527 Svinc. di Taio	↑ ss.42 - galleria	1.6	112.3	106.7	14.44	14.32	14.21
	290 Svinc. di Denno	↑ ss.43	7.3	119.6	99.4	14.54	14.41	14.30
	270 Bv. di Andalo	↑ ss.43	4.1	123.7	95.3	15.00	14.47	14.35
	221 Mezzolombardo	↑ ss.43	3.2	126.9	92.1	15.04	14.51	14.39
	Rifornimento/Feed zone: km 126 - 129	↑ ss.43						
	210 San Michele all'Adige	↔ sp.58	4.1	131.0	88.0	15.10	14.56	14.44
	615 Bv. Palù di Giovo	↑ sp.131	6.0	137.0	82.0	15.26	15.12	14.59
	674 Giovo	↔ Ville di Giovo - ss.612	2.1	139.1	79.9	15.30	15.15	15.02
	582 Lisignago	↑ ss.612	5.2	144.3	74.7	15.37	15.22	15.09
	665 Cembra	↑ ss.612 - n. 2 gallerie	3.6	147.9	71.1	15.43	15.27	15.14
	852 Grumes	↑ ss.612	9.9	157.8	61.2	15.58	15.42	15.27
	883 Capriana	↑ ss.612	8.1	165.9	53.1	16.10	15.53	15.39
	808 Molina di Fiemme	↔ ss.612	7.8	173.7	45.3	16.21	16.04	15.48
	1010 Cavalese	↔ ss.48	5.2	178.9	40.1	16.31	16.13	15.57
	974 Tesero	↑ galleria - ss.48	4.8	183.7	35.3	16.37	16.19	16.03
	954 Ziano di Fiemme	↑ ss.48	4.4	188.1	30.9	16.43	16.24	16.08
	1011 Predazzo	↑ ss.48	4.0	192.1	26.9	16.49	16.30	16.14
	1124 Forno	↑ ss.48	5.6	197.7	21.3	16.58	16.38	16.21
	1172 Moena	↑ v.Lowy-ss.48	4.0	201.7	17.3	17.04	16.44	16.27
	1323 Vigo di Fassa	↑ S.Giovanni-ss.48	5.6	207.3	11.7	17.14	16.54	16.36
	1304 Pozza di Fassa	↑ ss.48	1.3	208.6	10.4	17.16	16.56	16.38
	1372 Mazzin	↑ ss.48	3.4	212.0	7.0	17.21	17.01	16.43
	1414 Campitello di Fassa	↑ ss.48	3.9	215.9	3.1	17.27	17.06	16.48
	1442 CANAZEI	↑ ss.48	3.1	219.0	0.0	17.31	17.11	16.52

NOTE:

 **Traguardo Volante:**

km 105.7 Cles


km 178.9 Cavalese

 **Rifornimento/Feed zone: km 126 - 129**
 **Gran Premio della Montagna:**

km 15.1 - Aprica - m 1173 (2ª cat.)

km 60.2 - Passo del Tonale - m 1883 (2ª cat.)

km 139.1 - Giovo - m 674 (3ª cat.)

 **Galleria/Tunnel: km 22.6 - 27.7 - 64.2 - 64.7 - 68.2 - 90.5 - 92.5 - 113.3 - 147.5 - 149.3 (1203m) - 180.6**
 **Passaggio a Livello/Level Crossing: km**

C	6.06	5.45	5.27
	0.36	0.34	0.36