













Tappa  
**06**
**PONTE - ROCCARASO (Aremogna)**





km 157

cronotabella

Giovedì 12 maggio 2016

Quota	Località	Note	Distanze			Orario di passaggio		
			par- ziali	per- corse	da per- correre	km / h		
						34	36	38
<b>PROVINCIA DI BENEVENTO</b>								
132	<b>PONTE</b>	↑ km 0	0.0	0.0	157.0	12.50	12.50	12.50
75	Svinc. di Solopaca	↑ sp.108	10.9	10.9	146.1	13.04	13.04	13.03
60	Telese Terme	↑ v.Moro-sp.108	4.3	15.2	141.8	13.10	13.09	13.08
 	<b>273 Cerreto Sannita</b>	↩ ss.372	10.0	25.2	131.8	13.25	13.23	13.22
410	Cusano Mutri	↩ v.Olivella-v.C.P.Telesino-sp.15	8.0	33.2	123.8	13.37	13.34	13.33
794	Pietraroja	↑ sp.12	9.1	42.3	114.7	14.02	13.57	13.54
950	Bv. per Bocca della Selva	↩ sp.89	3.5	45.8	111.2	14.11	14.06	14.02
	<b>1393 Bocca della Selva</b>	↑ sp.89	8.3	54.1	102.9	14.34	14.27	14.21
<b>PROVINCIA DI CASERTA</b>								
1257	Sella del Perrone	↩ sp.164	4.0	58.1	98.9	14.40	14.32	14.26
<b>PROVINCIA DI CAMPOBASSO</b>								
	715 Guardiaregia	↑ sp.164	10.8	68.9	88.1	14.54	14.46	14.39
	516 P.L.	↑ sp.164	4.5	73.4	83.6	15.00	14.52	14.45
	506 Inn. ss.17	↑ ss.17	0.6	74.0	83.0	15.01	14.53	14.45
	475 Svinc. Campobasso-Bojano	↩ v.Cavadini	6.5	80.5	76.5	15.09	15.01	14.54
	480 Bojano	↩ C.so Pentri-v.Calderari-ss.17	1.5	82.0	75.0	15.12	15.03	14.56
	<b>511 Bv. di Campitello Matese</b>	↑ ss.17	4.7	86.7	70.3	15.19	15.10	15.02
<b>PROVINCIA DI ISERNIA</b>								
	552 Svinc. di Macchiagodena	↑ ss.17	4.8	91.5	65.5	15.26	15.17	15.09
	739 Svinc. di Castelpetroso	↑ ss.17	6.2	97.7	59.3	15.38	15.28	15.19
	641 Svinc. di Pettoranello n. Molise	↑	3.7	101.4	55.6	15.43	15.33	15.24
	490 Isernia Nord	↩ ss.17	5.8	107.2	49.8	15.51	15.40	15.31
	465 Isernia	↩ v.d.Pentri-ss.17	1.4	108.6	48.4	15.53	15.42	15.33
	486 Inn. ss.17 var	↩ ss.17 var	2.9	111.5	45.5	15.57	15.46	15.37
	660 Svinc. di Forlì del Sannio	↑ ss.17 var	12.2	123.7	33.3	16.15	16.04	15.53
	965 Svinc. di Rionero Sannitico	↑ ss.17	6.7	130.4	26.6	16.34	16.21	16.09
<b>PROVINCIA DI L'AQUILA</b>								
	820 Ponte Zittola	↩ P.L.-ss.17	3.8	134.2	22.8	16.39	16.25	16.14
	<b>797 Castel di Sangro</b>	↩ v.Porta Napoli-v.Riviera-sp.119	3.9	138.1	18.9	16.44	16.30	16.18
	933 Bv. di Roccaquindemiglia	↑ sp.119	3.8	141.9	15.1	16.51	16.37	16.24
	1123 Inn. ss.17	↩ Bv. per Roccaraso-v.Napoli	2.4	144.3	12.7	16.59	16.44	16.31
	1252 Roccaraso	↩ v.Roma	2.6	146.9	10.1	17.06	16.50	16.37
	1271 Bv. per Rif. Aremogna	↩ s.com.Barreana	3.7	150.6	6.4	17.11	16.56	16.42
	<b>1572 ROCCARASO</b>	↑ Aremogna	6.4	157.0	0.0	17.29	17.12	16.57

**NOTE:**

-  **Traguardo Volante:**
- km 25.2 Cerreto Sannita
- km 138.1 Castel di Sangro - abb. 3", 2", 1"
-  **Rifornimento/Feed zone: km 87 - 90 Bv. di Campitello Matese - ss.17**
-  **Gran Premio della Montagna:**
- km 54.1 - Bocca della Selva - m 1393 (2ª cat.)
- km 157 - ROCCARASO - m 1572 (Arrivo - 2ª cat.)
-  **Galleria/Tunnel: km 35 (Monte Cigno m 1050); km 72(m 50); km 121 (Citerna m 209); km 123 (Cupacchio m 1294); km 124 (Tre Confini m 220); km 126(m 80); km 126.5 (La Timpa m 368); km 127.5 (Ripa m 200); km 128.5 (Colecchio m 550); km 130.5 (Convento m 274); km 131 (m 150); km 133.5(Costa m 150); km 134.5 (Cosabona m 192); km 135 (Le Vigne m 100); km 136.5 (Collefava m 228); km 138.5 (Cavalli m 150)**

-  **Passaggio a Livello/Level Crossing: km 73.4 - 81.5 - 134.2**