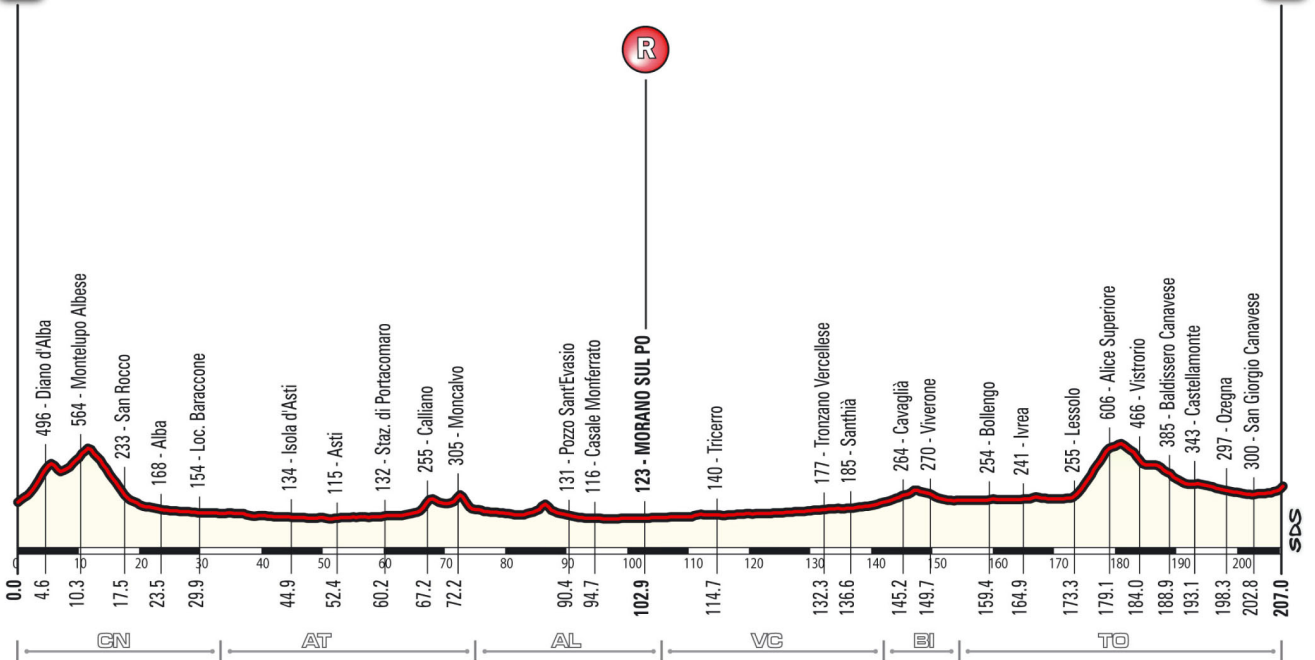


**450 - DIANO D'ALBA**

**325 - AGLIÈ**








cronotabella

# 100° GRAN PIEMONTE


km 207

GIOVEDÌ 29 SETTEMBRE 2016

ALTIM.	LOCALITA'		DISTANZE			ORA DI PASSAGGIO		
			parziali	percorse	da percorrere	media km/ora		
			40	42	44			
<b>PROVINCIA DI CUNEO</b>								
220	<b>DIANO D'ALBA</b>	↑ Valle Talloria	0.0	0.0	207.0	11.30	11.30	11.30
496	Diano d'Alba	↔ v.Marconi-sp.32	4.6	4.6	202.4	11.42	11.41	11.40
564	Montelupo Albese	↔ sp.32 - sp.32dir	5.7	10.3	196.7	11.51	11.49	11.48
233	San Rocco	↑ sp.429	7.2	17.5	189.5	12.00	11.59	11.57
168	Alba	↑ C.so Italia-C.so Tprino	6.0	23.5	183.5	12.09	12.07	12.05
154	Loc. Baraccone	↔ ss.231	6.4	29.9	177.1	12.18	12.15	12.13
<b>PROVINCIA DI ASTI</b>								
134	Isola d'Asti	↔ sp.59	15.0	44.9	162.1	12.39	12.36	12.32
121	Svinc. A33- Asti	↔ C.so Savona	5.0	49.9	157.1	12.46	12.42	12.39
115	Asti	↑ C.so Ferraris-C.so Alessandria-sr.10	2.5	52.4	154.6	12.50	12.46	12.42
132	Staz. di Portacomaro	↔ ss.457	7.8	60.2	146.8	13.02	12.57	12.53
 255	Calliano	↑ ss.457	7.0	67.2	139.8	13.13	13.08	13.03
305	Moncalvo	↔ ss.457	5.0	72.2	134.8	13.21	13.15	13.10
<b>PROVINCIA DI ALESSANDRIA</b>								
150	Svinc. per Casale M.	↑ ss.457	6.6	78.8	128.2	13.30	13.24	13.18
131	Pozzo Sant'Evasio	↑ ss.457	11.6	90.4	116.6	13.45	13.38	13.32
116	Casale Monferrato	↑ v.Buozzi-V.R.L.:Montalcini-sp.31	4.3	94.7	112.3	13.51	13.44	13.38
 123	<b>Morano sul Po</b>	↔ <b>sp.31bis</b>	<b>8.2</b>	<b>102.9</b>	<b>104.1</b>	<b>14.03</b>	<b>13.56</b>	<b>13.49</b>
<b>PROVINCIA DI VERCELLI</b>								
127	Svinc. di Trino	↔ ss.455	2.8	105.7	101.3	14.07	14.00	13.53
140	Tricerro	↑ sp.86	9.0	114.7	92.3	14.21	14.13	14.05
177	Tronzano Vercellese	↔ sp.11-sp.3	17.6	132.3	74.7	14.47	14.38	14.29
185	Santhià	↔ v.Colombo-sp.40-ss.143	4.3	136.6	70.4	14.54	14.44	14.35
<b>PROVINCIA DI BIELLA</b>								
264	Cavaglià	↑ v.Vercellone-sp.228	8.6	145.2	61.8	15.07	14.56	14.47
270	Viverone	↑ sp.228	4.5	149.7	57.3	15.14	15.03	14.53
<b>PROVINCIA DI TORINO</b>								
234	Bv. di Piverone	↑ sp.228	4.6	154.3	52.7	15.20	15.09	14.59
254	Bollengo	↑ sp.228	5.1	159.4	47.6	15.27	15.16	15.06
241	Ivrea	↔ C.so Re Umberto-C.so Nigra-v.Miniè	5.5	164.9	42.1	15.35	15.23	15.12
245	Banchette	↔ Sovr.A5 - sp.69	3.1	168.0	39.0	15.39	15.27	15.16
255	Lessolo	↑ sp.68	5.3	173.3	33.7	15.47	15.35	15.24
606	Alice Superiore	↑ Lago - sp.58	5.8	179.1	27.9	16.03	15.50	15.37
466	Vistrorio	↑ sp.61	4.9	184.0	23.0	16.10	15.56	15.43
385	Baldissero Canavese	↔ sp.222	4.9	188.9	18.1	16.16	16.02	15.49
343	Castellamonte	↑ v.Giraudò-v.G.Romana-sp.222	4.2	193.1	13.9	16.22	16.07	15.54
297	Ozegna	↔ sp.53	5.2	198.3	8.7	16.28	16.14	16.00
300	San Giorgio Canavese	↑ v.Umberto i- sp.52	4.5	202.8	4.2	16.35	16.20	16.06
325	<b>AGLIÈ</b>	↑ <b>Castello</b>	<b>4.2</b>	<b>207.0</b>	<b>0.0</b>	<b>16.41</b>	<b>16.26</b>	<b>16.12</b>

NOTE:

 Riformento/Feed zone: km 104 - 107 Morano sul Po - sp.31bis

 Galleria/Tunnel: km 66.2

 Passaggio a Livello/Level Crossing: km