








Tappa
13
PALMANOVA - CIVIDALE DEL FRIULI

km 170

cronotabella

venerdì 20 maggio 2016

Quota	Località	Note	Distanze			Orario di passaggio		
			par- ziali	per- corse	da per- correre	km / h		
						34	36	38
PROVINCIA DI UDINE								
27	PALMANOVA	↑ km 0	0.0	0.0	170.0	12.30	12.30	12.30
37	Jalmicco	↵ sp.50	1.8	1.8	168.2	12.33	12.33	12.33
65	San Giovanni al Natisone	↗ v.Roma-sp.29	9.7	11.5	158.5	12.47	12.47	12.46
172	Abbazia di Rosazzo	↵ sp.109	5.1	16.6	153.4	12.55	12.54	12.53
92	Oleis	↗ v.Vitt.Veneto - sp.19	2.6	19.2	150.8	12.59	12.57	12.56
106	Ippolis	↑ sp.19	2.9	22.1	147.9	13.03	13.02	13.00
135	Cividale del Friuli	↗ P.G.Cesare-ss.54	6.7	28.8	141.2	13.13	13.11	13.09
152	Ponte San Quirino	↵	4.2	33.0	137.0	13.20	13.17	13.15
174	Ponte di Biacis	↗ ss.54	5.0	38.0	132.0	13.27	13.24	13.22
	168 San Pietro al Natisone	↵ sp.19	3.8	41.8	128.2	13.32	13.29	13.27
	212 Savogna	↵ Str.Prov.Alberone	7.1	48.9	121.1	13.43	13.40	13.36
	985 Montemaggiore (Matajur)	↗ Str. Tur.Montemaggiore	8.6	57.5	112.5	14.13	14.06	14.01
	547 Cepletischis	↗ v.Polava	6.0	63.5	106.5	14.21	14.14	14.08
	663 Passo San Martino	↵	3.9	67.4	102.6	14.28	14.21	14.15
	253 Clodig	↵ sp.45	4.7	72.1	97.9	14.35	14.27	14.20
	645 Oznebrida	↑ sp.45	4.8	76.9	93.1	14.51	14.42	14.34
	730 Drenchia	↑ sp.45	2.5	79.4	90.6	14.56	14.46	14.38
	813 Crai	↗ sp.45	1.5	80.9	89.1	15.00	14.50	14.42
	618 Tribil Superiore	↑ sp.45	8.5	89.4	80.6	15.12	15.01	14.52
	403 Stregna	↑ sp.45	4.9	94.3	75.7	15.18	15.07	14.58
	160 Scrutto	↵ sp.45	6.6	100.9	69.1	15.27	15.16	15.06
	147 Azzida	↵ sp.19	2.6	103.5	66.5	15.31	15.19	15.09
	152 Ponte San Quirino	↵ sp.19	1.6	105.1	64.9	15.33	15.22	15.12
	135 Cividale del Friuli	↵ P.G.Cesare	5.6	110.7	59.3	15.40	15.29	15.19
	132 CIVIDALE DEL FRIULI	↑ v.Perusini-sp.25	0.5	111.2	58.8	15.41	15.29	15.19
	121 Moimacco	↑ sp.25	3.1	114.3	55.7	15.45	15.33	15.23
	121 Ziracco	↗ v.Ronchis	4.6	118.9	51.1	15.51	15.39	15.29
	128 Ronchis	↗ sp.15	2.3	121.2	48.8	15.55	15.43	15.32
	170 Faedis	↵ sr.356	3.2	124.4	45.6	16.00	15.47	15.36
	194 Attimis	↗ v.Campolongo-v.Porzus	5.3	129.7	40.3	16.08	15.55	15.44
	688 Porzus	↗	6.4	136.1	33.9	16.30	16.15	16.01
	910 Cima Porzus	↑	2.4	138.5	31.5	16.38	16.22	16.08
	788 Bocchetta di S.Antonio	↗ str.com.Faedis Canebola	2.8	141.3	28.7	16.42	16.26	16.12
	669 Canebola	↑ str.com.Faedis Canebola	1.7	143.0	27.0	16.44	16.28	16.14
	201 Canali di Grivò	↵	6.6	149.6	20.4	16.53	16.36	16.22
	682 Valle	↗	6.2	155.8	14.2	17.14	16.55	16.39
	134 Campeglio	↵ sp.356	6.9	162.7	7.3	17.23	17.04	16.47
	135 Togliano	↑ sp.356	3.0	165.7	4.3	17.28	17.08	16.51
	132 CIVIDALE DEL FRIULI	↑ v.Perusini-sp.25	4.3	170.0	0.0	17.33	17.14	16.57

NOTE:


Traguardo Volante:

km 41.8 San Pietro al Natisone

km 129.7 Attimis - abb. 3", 2", 1"


Rifornimento/Feed zone: km 102 - 105 Ponte San Quirino - sp.19

Gran Premio della Montagna:

km 57.5 - Montemaggiore (Matajur) - m 985 (1ª cat.)

km 80.9 - Crai - m 813 (2ª cat.)

km 138.5 - Cima Porzus - m 910 (1ª cat.)

km 155.8 - Valle - m 682 (2ª cat.)


Galleria/Tunnel: km

Passaggio a Livello/Level Crossing: km