









Tappa
10

cronotabella

CAMPI BISENZIO - SESTOLA
km 219

Martedì 17 maggio 2016

Quota	Località	Note	Distanze			Orario di passaggio km / h		
			parziali	per-corse	da percorrere	34	36	38
PROVINCIA DI FIRENZE								
36	CAMPI BISENZIO	↑ km 0 - v.Confini	0.0	0.0	219.0	11.10	11.10	11.10
PROVINCIA DI PRATO								
46	Innesto via Leonardo da Vinci	↔ v.Leonardo da Vinci	0.7	0.7	218.3	11.11	11.11	11.10
50	Prato	↑ sott.-v.le L. da Vinci-sp.6-sp.1	3.3	4.0	215.0	11.16	11.15	11.15
PROVINCIA DI PISTOIA								
43	Aglia	↑ sp.1	8.9	12.9	206.1	11.28	11.27	11.26
65	Pistoia	↑ v.Arcadia-v.Matteotti	8.9	21.8	197.2	11.42	11.40	11.39
99	Capostrada	↔ ss.64	3.0	24.8	194.2	11.46	11.45	11.43
639	Signorino	↑ ss.64	9.8	34.6	184.4	12.16	12.11	12.08
	777 Passo della Collina	↑ galleria-ss.64	2.9	37.5	181.5	12.24	12.19	12.15
653	San Pellegrino	↑ ss.64	5.7	43.2	175.8	12.33	12.27	12.22
504	Sambuca Pistoiese	↑ ss.64	5.8	49.0	170.0	12.41	12.35	12.30
	401 Ponte della Venturina	↑ ss.64	3.7	52.7	166.3	12.46	12.40	12.35
PROVINCIA DI BOLOGNA								
352	Porretta Terme	↑ v.Mazzini	3.6	56.3	162.7	12.51	12.45	12.39
329	Silla	↑ v.J.F.Kennedy-ss.64	3.2	59.5	159.5	12.56	12.49	12.44
275	Marano sul Reno	↔ sp.67	7.6	67.1	151.9	13.07	13.00	12.53
	805 Pietracolora	↑ sp.67	8.7	75.8	143.2	13.33	13.23	13.15
PROVINCIA DI MODENA								
797	Montese	↔ sp.27	6.2	82.0	137.0	13.42	13.32	13.23
556	San Giacomo Maggiore	↑ sp.27	6.1	88.1	130.9	13.51	13.40	13.31
272	Inn. sp.4 Fondovalle Panaro	↔ sp.4	5.1	93.2	125.8	13.58	13.47	13.38
	247 Ponte di Samone	↑ sp.4	6.2	99.4	119.6	14.07	13.56	13.46
205	Osteria Vecchia	↑ sp.4	6.4	105.8	113.2	14.16	14.04	13.54
152	Marano sul Panaro	↔ v.Giovanni XXIII	6.9	112.7	106.3	14.26	14.14	14.03
545	Ospitaletto	↑ sp.21	8.6	121.3	97.7	14.51	14.36	14.24
539	San Dalmazio	↑ sp.21	4.2	125.5	93.5	14.56	14.42	14.30
591	Quadr. ss.12	↑ sp.21	1.9	127.4	91.6	15.00	14.45	14.33
797	Serramazzoni	↔ v.Roma-sp.3	5.8	133.2	85.8	15.11	14.56	14.42
750	Inn. ss.12	↔ ss.12	6.1	139.3	79.7	15.19	15.04	14.50
704	Sant'Antonio	↑ ss.12	2.0	141.3	77.7	15.22	15.06	14.53
	675 Pavullo nel Frignano	↑ v.Giardini-v.Braglia-v.Marconi-sp.:	4.8	146.1	72.9	15.29	15.13	14.59
623	Frassinetti	↑ sp.33	9.6	155.7	63.3	15.42	15.25	15.11
795	Polinago	↔ sp.23	8.8	164.5	54.5	15.55	15.38	15.23
836	Bivio Pangone	↔ sp.28	5.8	170.3	48.7	16.04	15.46	15.31
776	Mocogno	↑ sp.28	4.3	174.6	44.4	16.10	15.52	15.36
	851 Lama Mocogno	↑ ss.12	4.3	178.9	40.1	16.17	15.58	15.42
548	Ponte di Strettara	↔ sp.324	7.8	186.7	32.3	16.27	16.09	15.52
864	Montecreto	↔ v.Roma-sp.224	4.9	191.6	27.4	16.41	16.21	16.04
908	Roncoscaglia	↑ sp.224	3.5	195.1	23.9	16.47	16.27	16.09
1020	Sestola	↔ C.so Umberto I-v.d.Ville	3.1	198.2	20.8	16.53	16.32	16.14
	1352 Pian del Falco	↑ v.Passerino-v.d.Frati	4.8	203.0	16.0	17.06	16.44	16.25
628	Fanano	↔ v.Abà -v.Sabatini-sp.324	8.4	211.4	7.6	17.17	16.55	16.36
	998 SESTOLA	↑ via Circonvallazione	7.6	219.0	0.0	17.38	17.15	16.54

NOTE:

Traguardo Volante:

km 146.1 Pavullo nel Frignano

km 178.9 Lama Mocogno - abb. 3", 2", 1"


Rifornimento/Feed zone: km 98 - 101 Ponte di Samone - sp.4

Gran Premio della Montagna:

km 37.5 - Passo della Collina - m 777 (3ª cat.)

km 75.8 - Pietracolora - m 805 (3ª cat.)

km 203 - Pian del Falco - m 1352 (1ª cat.)

km 219 - SESTOLA - m 998 (Arrivo - 3ª cat.)


Galleria/Tunnel: km 37.5

Passaggio a Livello/Level Crossing: km 23.8 - 38.6 - 53.7