








**Tappa
07**

cronotabella

SULMONA - FOLIGNO
km 211
Venerdì 13 maggio 2016

Quota	Località	Note	Distanze			Orario di passaggio		
			par- ziali	per- corse	da per- correre	km / h		
						38	40	42
PROVINCIA DI L'AQUILA								
293	SULMONA	↑ km 0 - ss.17	0.0	0.0	211.0	11.55	11.55	11.55
283	Svinc. di Pratola Peligna	↑ ss.17	2.7	2.7	208.3	11.59	11.58	11.58
PROVINCIA DI PESCARA								
249	Popoli	↩ ss.17	8.3	11.0	200.0	12.10	12.09	12.09
PROVINCIA DI L'AQUILA								
	746 Le Svolte di Popoli	↑ ss.17	9.0	20.0	191.0	12.36	12.33	12.30
682	Svinc. di Navelli	↑ ss.17	6.3	26.3	184.7	12.45	12.41	12.38
766	Svinc. di San Pio delle Camere	↑ ss.17	9.3	35.6	175.4	12.59	12.55	12.52
891	Bv. di Barisciano	↩ ss.17	6.2	41.8	169.2	13.09	13.05	13.01
745	Poggio Picenze	↑ ss.17	4.6	46.4	164.6	13.16	13.11	13.07
582	San Gregorio	↑ ss.17	3.4	49.8	161.2	13.21	13.16	13.11
605	Bazzano	↑ ss.17	4.0	53.8	157.2	13.27	13.22	13.17
	698 L'Aquila	↩ v.Crispi-v.20 Settembre-ss.17	5.8	59.6	151.4	13.37	13.31	13.25
643	Sottopasso A24	↑ ss.17	3.9	63.5	147.5	13.42	13.36	13.31
674	Bivio di Scoppito	↩ ss.17	7.0	70.5	140.5	13.53	13.47	13.41
990	Sella di Corno	↑ ss.17	9.9	80.4	130.6	14.13	14.05	13.58
PROVINCIA DI RIETI								
932	Rocca di Corno	↑ ss.17	3.8	84.2	126.8	14.18	14.10	14.03
496	Antrodoco	↩ ss.4	10.2	94.4	116.6	14.33	14.24	14.16
	410 Terme di Cotilia	↑ ss.4	9.7	104.1	106.9	14.46	14.37	14.29
405	Svinc. di Cittaducale	↑ ss.4	5.1	109.2	101.8	14.54	14.44	14.35
415	Svinc. per S.Rufina/Rieti	↩ ex ss.4	1.8	111.0	100.0	14.57	14.47	14.38
	413 P.L.	↑ ex ss.4	4.8	115.8	95.2	15.03	14.53	14.44
401	Rieti	↩ v.Nenni-v.Ricci-ss.79	1.5	117.3	93.7	15.05	14.55	14.46
391	Quattrostrade	↑ ss.79	3.1	120.4	90.6	15.10	14.59	14.50
418	Bv. di Leonessa	↑ ss.79	9.8	130.2	80.8	15.25	15.14	15.04
379	Madonna della Luce	↑ ss.79	6.1	136.3	74.7	15.33	15.21	15.11
PROVINCIA DI TERNI								
370	Lago di Piediluco	↑ ss.79	4.8	141.1	69.9	15.40	15.28	15.17
	377 Marmore	↑ P.L.-ss.79	4.7	145.8	65.2	15.47	15.35	15.24
127	Terni	↩ P.le Bianchini-Riccardi-v.Centurini-s	7.4	153.2	57.8	15.57	15.44	15.33
206	Inn. ss.3 dir Spoleto	↑ str. s.Carlo-ss.3	5.3	158.5	52.5	16.05	15.52	15.40
PROVINCIA DI PERUGIA								
321	Bv. di Montefranco	↑ ss.3	5.0	163.5	47.5	16.13	15.59	15.47
	646 Valico della Somma	↑ galleria-ss.3	6.7	170.2	40.8	16.32	16.17	16.03
	322 Spoleto	↑ v.Mart.Resistenza-v.Flaminia Veci	10.9	181.1	29.9	16.46	16.31	16.17
243	San Giacomo	↑ ss.3	7.5	188.6	22.4	16.57	16.41	16.26
226	Campello sul Clitunno	↑ ex.ss.3	4.1	192.7	18.3	17.02	16.46	16.31
229	Trevi	↑ ex.ss.3	7.1	199.8	11.2	17.13	16.56	16.41
212	Svinc. di Sant'Eraclio	↩ Compl. ss.3-v.Industrie	4.1	203.9	7.1	17.18	17.01	16.46
223	Sant'Eraclio	↑ v.Santocchia	3.0	206.9	4.1	17.23	17.06	16.50
231	FOLIGNO	↑ v.N.Sauro	4.1	211.0	0.0	17.29	17.12	16.56

NOTE:
 **Traguardo Volante:**

km 59.6 L'Aquila

km 181.1 Spoleto - abb. 3", 2", 1"

 **Rifornimento/Feed zone: km 103 - 106 Terme di Cotilia - ss.4**
 **Gran Premio della Montagna:**

km 20 - Le Svolte di Popoli - m 746 (2ª cat.)

km 170.2 - Valico della Somma - m 646 (4ª cat.)

 **Galleria/Tunnel: km 170 (della Somma m 124)**
 **Passaggio a Livello/Level Crossing: km 115.8 - 145.8**