





Tappa  
**14**
**CASTELLANIA - OROPA (Biella)**
**km 131**

cronotabella

sabato 20 maggio 2017

Quota	Località	Note	Distanze			Orario di passaggio		
			par- ziali	per- corse	da per- correre	km / h		
						38	40	42
<b>PROVINCIA DI ALESSANDRIA</b>								
407	<b>CASTELLANIA</b>	↑ Villaggio di Partenza	8.2			13.40	13.40	13.40
 148	<b>Carbonara Scrivia</b>	↑ km 0 - sp.132	0.0	0.0	131.0	13.55	13.55	13.55
135	Inn. sp.35	↔ sp.35	2.2	2.2	128.8	13.58	13.58	13.58
112	Tortona	↔ sr.10	3.4	5.6	125.4	14.02	14.02	14.02
127	Svinc. per Sale	↔ sp.211	1.3	6.9	124.1	14.04	14.04	14.03
85	Sale	↔ sp.211	8.9	15.8	115.2	14.16	14.15	14.14
78	Bv. di Isola S. Antonio	↔ sp.211-dir. ponte Po	5.9	21.7	109.3	14.24	14.22	14.21
73	Ponte Fiume PO	↑ sp.211	2.4	24.1	106.9	14.27	14.25	14.24
<b>PROVINCIA DI PAVIA</b>								
84	Pieve del Cairo	↔ sp.194 - P.L.	3.3	27.4	103.6	14.32	14.30	14.29
94	Mede	↑ v. 1 Maggio-sp.194	7.3	34.7	96.3	14.43	14.40	14.39
99	Sartirana Lomellina	↑ sp.194	6.7	41.4	89.6	14.52	14.50	14.48
101	Breme	↑ sp.194	2.9	44.3	86.7	14.57	14.54	14.51
104	Candia Lomellina	↑ sp.194	5.0	49.3	81.7	15.04	15.01	14.58
107	Santa Maria di Bagnolo	↔ sp.87	5.8	55.1	75.9	15.13	15.09	15.06
<b>PROVINCIA DI VERCELLI</b>								
 114	<b>Caresana</b>	↑ sp.19	5.6	60.7	70.3	15.21	15.17	15.14
119	Stroppiana	↔ sp.31	4.0	64.7	66.3	15.27	15.23	15.19
 127	<b>Vercelli</b>	↔ C.so De Rege-v.20 Sett.-v.Manzone	11.5	76.2	54.8	15.44	15.39	15.35
132	Caresablot	↑ sp.230	4.5	80.7	50.3	15.51	15.46	15.41
141	Quinto Vercellese	↑ sp.230	5.2	85.9	45.1	15.59	15.53	15.48
161	Formigliana	↑ sp.230	7.3	93.2	37.8	16.09	16.03	15.58
<b>PROVINCIA DI BIELLA</b>								
204	Villanova Biellese	↑ sp.230	10.3	103.5	27.5	16.25	16.18	16.11
409	Blella	↑ v.Roma-v.Galimberti-v.Micca	15.7	119.2	11.8	16.48	16.40	16.32
756	Favaro	↑ v.Santuario-sp.144	6.6	125.8	5.2	17.05	16.56	16.47
 1142	<b>SANTUARIO DI OROPA</b>	↑ Piazzale Santuario	5.2	131.0	0.0	17.23	17.12	17.02

NOTE:



Trapianto Volante:

km 60.7 Caresana

km 76.2 Vercelli



Rifornimento/Feed zone: km



Gran Premio della Montagna:

km 131 - SANTUARIO DI OROPA - m 1142 (1ª cat.)



Galleria/Tunnel: km



Passaggio a Livello/Level Crossing: km 26.8

	C	3.27	3.16	3.06
		0.20	0.21	0.20