







Tappa
13
REGGIO EMILIA - TORTONA
km 167

cronotabella

venerdì 19 maggio 2017

Quota	Località	Note	Distanze			Orario di passaggio		
			par- ziali	per- corse	da per- correre	km / h		
						42	44	46
PROVINCIA DI REGGIO EMILIA								
55	REGGIO EMILIA	↑ Villaggio di Partenza	4.0			13.20	13.20	13.20
	50 REGGIO EMILIA	↑ km 0 - sp.28	0.0	0.0	167.0	13.30	13.30	13.30
	82 Caviago	↑ v.Teggi-v.N.Sauro	5.5	5.5	161.5	13.38	13.37	13.37
	95 Montecchio Emilia	↔ sp.12	6.1	11.6	155.4	13.47	13.46	13.45
	58 Sant'Illario d'Enza	↔ ss.9	8.0	19.6	147.4	13.57	13.56	13.55
PROVINCIA DI PARMA								
	60 Parma	↑ str. Repubblica-str. Mazzini-v.D'Azegli	10.9	30.5	136.5	14.13	14.11	14.10
	55 Svinc. tangenziale di Parma	↑ ss.9	5.9	36.4	130.6	14.21	14.19	14.17
	62 Ponte Taro	↑ ss.9	3.5	39.9	127.1	14.26	14.24	14.21
	64 Staz. di Castelguelfo	↑ ss.9	3.4	43.3	123.7	14.31	14.28	14.26
	76 Fidenza	↑ v.24 Maggio-v.Gramizzi-ss.9	10.0	53.3	113.7	14.46	14.43	14.39
PROVINCIA DI PIACENZA								
	83 Alseno	↑ ss.9	8.9	62.2	104.8	14.59	14.55	14.51
	78 Fiorenzuola d'Arda	↑ ss.9	5.3	67.5	99.5	15.06	15.02	14.58
	67 Roveleto	↑ ss.9	6.6	74.1	92.9	15.15	15.10	15.06
	67 Pontenure	↑ ss.9	6.0	80.1	86.9	15.23	15.18	15.13
	59 Piacenza	↑ v.Alighieri-v 1 Maggio-sp.10	11.0	91.1	75.9	15.37	15.31	15.26
	Rifornimento/Feed zone: km 96 - 99		↑ sp.10					
	64 Rottofreno	↑ sp.10	10.9	102.0	65.0	15.53	15.47	15.41
	72 Castel San Giovanni	↑ v.F.Ili Bandiera-sp.10	9.0	111.0	56.0	16.07	16.00	15.53
PROVINCIA DI PAVIA								
	77 Stradella	↑ sp.10	11.5	122.5	44.5	16.24	16.16	16.09
	80 Broni	↑ sp.10	4.1	126.6	40.4	16.30	16.21	16.14
	92 Casteggio	↑ sp.10	12.0	138.6	28.4	16.47	16.38	16.30
	94 Voghera	↑ v.Montebello-v.Don Minzoni-v.F.Ili Ro	10.6	149.2	17.8	17.03	16.53	16.44
PROVINCIA DI ALESSANDRIA								
	102 Pontecurone	↑ C.so Torino-sp.10	7.7	156.9	10.1	17.14	17.04	16.54
	115 TORTONA	↑ C.so Cavour	10.1	167.0	0.0	17.28	17.18	17.08

NOTE:



Trapianto Volante:

km 67.5 Fiorenzuola

km 126.6 Broni



Rifornimento/Feed zone: km 96 - 99



Gran Premio della Montagna:



Galleria/Tunnel: km



Passaggio a Livello/Level Crossing: km 7.5

	a	3.58	3.47	3.37
		0.19	0.18	0.21