



# Giro d'Italia

La Gazzetta dello Sport  
TUTTO IL RISERVA BELLA VITA

RCS Sport  
Move your Business










Tappa  
**05**

**PEDARA - MESSINA**

**km 159**

cronotabella

mercoledì 10 maggio 2017

Quota	Località	Note	Distanze			Orario di passaggio		
			par- ziali	per- corse	da per- correre	km / h		
						39	41	43
<b>PROVINCIA DI CATANIA</b>								
<b>609</b>	<b>PEDARA</b>	↑ Villaggio di Partenza	<b>3.1</b>			<b>13.15</b>	<b>13.15</b>	<b>13.15</b>
	<b>600</b>	<b>PEDARA</b>	↑ km 0	<b>0.0</b>	<b>0.0</b>	<b>159.0</b>	<b>13.20</b>	<b>13.20</b>
	458	San Pietro Clarenza	↩ sp.3III	4.9	4.9	154.1	13.27	13.26
	417	Mascalucia	↩ sp.10	2.6	7.5	151.5	13.30	13.30
	309	Sant'Agata li Battiati	↩ sp.8 III-IV	3.7	11.2	147.8	13.35	13.35
	350	San Giovanni la Punta	↩ sp.8 III-IV	2.9	14.1	144.9	13.40	13.39
	405	Viagrande	↩ sp.43	4.5	18.6	140.4	13.47	13.46
	559	Trecastagni	↩ sp.4 I	2.7	21.3	137.7	13.55	13.53
	560	Zafferana Etnea	↑ sp.8 III-IV	7.9	29.2	129.8	14.07	14.05
	745	Milo	↑ sp. 59 I	5.3	34.5	124.5	14.18	14.14
	<b>824</b>	<b>Fornazzo</b>	↑ sp.59 II	<b>2.0</b>	<b>36.5</b>	<b>122.5</b>	<b>14.21</b>	<b>14.18</b>
	825	Vena	↩ sp.58	7.3	43.8	115.2	14.33	14.29
	349	Piedimonte Etneo	↩ ss.120	8.8	52.6	106.4	14.45	14.40
	520	Linguaglossa	↑ ss.120	6.1	58.7	100.3	14.56	14.51
	628	Bv. per Francavilla d.S.	↩ sp.7 I	3.6	62.3	96.7	15.03	14.58
	565	Castiglione di Sicilia	↩ sp.7 I	5.0	67.3	91.7	15.10	15.04
<b>PROVINCIA DI MESSINA</b>								
	332	Francavilla di Sicilia	↩ ss.185	5.3	72.6	86.4	15.18	15.12
	106	Gaggi	↑ sp.185	11.5	84.1	74.9	15.34	15.27
	19	Giardini Naxos	↩ ss.114	6.7	90.8	68.2	15.44	15.36
	<b>263</b>	<b>Taormina</b>	↩ sp.10v.S.Pancrazio	<b>7.4</b>	<b>98.2</b>	<b>60.8</b>	<b>15.58</b>	<b>15.50</b>
	10	Inn. ss.114	↩ ss.114	3.5	101.7	57.3	16.03	15.54
	<b>Riforimento/Feed zone: km 102 - 105</b>		↑ ss.114					
	12	Letojanni	↑ ss.114	2.0	103.7	55.3	16.06	15.57
	6	Santa Teresa di Riva	↑ ss.114	10.5	114.2	44.8	16.20	16.11
	<b>9</b>	<b>Roccalumera</b>	↑ Lung.Colombo-ss.114	<b>3.9</b>	<b>118.1</b>	<b>40.9</b>	<b>16.26</b>	<b>16.17</b>
	8	Ali Terme	↑ ss.114	5.7	123.8	35.2	16.34	16.24
	8	Scaletta Marina	↑ ss.114	5.9	129.7	29.3	16.42	16.32
	10	Ponte Santo Stefano	↑ ss.114	6.8	136.5	22.5	16.53	16.42
	22	Tremestieri	↑ ss.114	5.5	142.0	17.0	17.02	16.50
	5	MESSINA	↑ v.Garibaldi	10.7	152.7	6.3	17.16	17.04
	<b>5</b>	<b>MESSINA</b>	↑ v.Garibaldi	<b>6.3</b>	<b>159.0</b>	<b>0.0</b>	<b>17.25</b>	<b>17.13</b>

NOTE:



Traguardo Volante:

km 98.2 Taormina

km 118.1 Roccalumera



Riforimento/Feed zone: km 102 - 105



Gran Premio della Montagna:

km 36.5 - Fornazzo - m 824 (4ª cat.)



Galleria/Tunnel: km 99.8 - 101.3 - 102 - 104.3 n.2 gallerie



Passaggio a Livello/Level Crossing: km 53.5 - 54.5 - 55.5 - 56.2

	a	4.04	3.52	3.41
		<b>0.17</b>	<b>0.18</b>	<b>0.17</b>