



Giro d'Italia

La Gazzetta dello Sport
TUTTO IL RISERVA BELLA VITA

RCS Sport
Move your Business









Tappa
02

OLBIA - TORTOLÌ

km 211

cronotabella

sabato 6 maggio 2017

Quota	Località	Note	Distanze			Orario di passaggio		
			par- ziali	per- corse	da per- correre	km / h		
						39	41	43
PROVINCIA DI SASSARI								
5	OLBIA	↑ Villaggio di Partenza	4.6			11.55	11.55	11.55
 10	OLBIA	↑ km 0	0.0	0.0	211.0	12.05	12.05	12.05
92	Loiri	↑ sp.24	5.3	5.3	205.7	12.13	12.12	12.12
116	Andria Puddu	↑ sp.24	5.9	11.2	199.8	12.22	12.21	12.20
159	Padru	↑ sp.24	4.4	15.6	195.4	12.29	12.28	12.26
434	Sa Serra	↑ sp.24	8.3	23.9	187.1	12.44	12.42	12.40
576	Inn. ss.389	↩ ss.389	12.5	36.4	174.6	13.04	13.01	12.58
664	Alà dei Sardi	↑ ss.389	5.4	41.8	169.2	13.12	13.09	13.06
 675	Buddusò	↔ v.Msgr Sini-ss.389	11.3	53.1	157.9	13.30	13.26	13.22
776	Ponte F.Tirso	↑ ss.389	9.4	62.5	148.5	13.44	13.39	13.35
PROVINCIA DI NUORO								
595	Bitti	↑ C.so V.Veneto-ss.389	16.5	79.0	132.0	14.07	14.01	13.56
	Rifornimento/Feed zone: km 85 - 88		↑	ss.389				
765	Orune	↩ sp.51	12.6	91.6	119.4	14.27	14.20	14.13
135	Ponte Marreri	↔ sp.45	11.7	103.3	107.7	14.43	14.35	14.28
 549	Nuoro	↩	0	10.5	113.8	15.02	14.54	14.46
303	Inn. sp.22	↩ sp.22	3.1	116.9	94.1	15.07	14.58	14.49
268	Oliena	↑ sp.46	5.8	122.7	88.3	15.15	15.05	14.57
134	Lago del Cedrino	↑ sp.38	14.8	137.5	73.5	15.35	15.25	15.15
 368	Dorgali	↑ v. Lamarmora-ss.125	7.0	144.5	66.5	15.48	15.37	15.27
 1002	Genna Silana	↑ ss.125	19.6	164.1	46.9	16.25	16.11	15.59
 738	Bv. Urzulei-Cant. Giustizieri	↑ n. 8 paramassi - ss.125	8.5	172.6	38.4	16.36	16.23	16.10
476	Baunei	↑ ss.125	19.3	191.9	19.1	17.03	16.48	16.34
164	Bv. Santa Maria Nav.	↑ ss.125	5.6	197.5	13.5	17.10	16.55	16.41
16	Lotzorai	↑ ss.125	4.5	202.0	9.0	17.16	17.01	16.47
16	Girasole	↑ v.Nazionale	2.1	204.1	6.9	17.19	17.04	16.50
 18	TORTOLÌ	↑ via Monsignor Virgilio	6.9	211.0	0.0	17.30	17.14	16.59

NOTE:



Traguardo Volante:

km 53.1 Buddusò

km 144.5 Dorgali



Rifornimento/Feed zone: km 85 - 88



Gran Premio della Montagna:

km 113.8 - Nuoro - m 549 (3ª cat.)

km 164.1 - Genna Silana - m 1002 (2ª cat.)



Galleria/Tunnel: n. 8 gallerie paramassi in due gruppi km 168.1 - 182.6



Passaggio a Livello/Level Crossing: km

	b	5.24	5.08	4.54
		0.32	0.30	0.32