







Tappa
19

cronotabella

PINEROLO - RISOUL
km 162

Venerdì 27 maggio 2016

| Quota | Località | Note | Distanze | | | Orario di passaggio | | |
|--|--------------------------------|------------------------|---------------|---------------|--------------------|---------------------|--------------|--------------|
| | | | par- ziali | per- corse | da per- correre | km / h | | |
| | | | | | | 34 | 36 | 38 |
| PROVINCIA DI TORINO | | | | | | | | |
| 359 | PINEROLO | ↑ km 0 | 0.0 | 0.0 | 162.0 | 12.45 | 12.45 | 12.45 |
| 385 | Bricherasio | ↑ sp.161 | 6.4 | 6.4 | 155.6 | 12.54 | 12.54 | 12.53 |
| 413 | Ponte di Bibiana | ↑ sp.157 | 2.3 | 8.7 | 153.3 | 12.58 | 12.57 | 12.56 |
| 410 | Bibiana | ↑ v.Pinerolo-v.Bagnolo | 1.2 | 9.9 | 152.1 | 12.59 | 12.59 | 12.58 |
| PROVINCIA DI CUNEO | | | | | | | | |
| 367 | Bagnolo Piemonte | ↔ C.so Malingri-sp.27 | 4.9 | 14.8 | 147.2 | 13.06 | 13.05 | 13.04 |
| 355 | Barge | ↔ sp.29 | 4.0 | 18.8 | 143.2 | 13.11 | 13.10 | 13.09 |
| 345 | Revello | ↔ sp.26 | 11.8 | 30.6 | 131.4 | 13.27 | 13.25 | 13.24 |
| 314 | Ponte Po | ↑ sp.26 | 3.9 | 34.5 | 127.5 | 13.32 | 13.30 | 13.28 |
| 340 | Saluzzo | ↔ C.so Italia-ss.589 | 4.4 | 38.9 | 123.1 | 13.39 | 13.37 | 13.34 |
| 405 | Manta | ↑ ss.589 | 4.3 | 43.2 | 118.8 | 13.46 | 13.43 | 13.40 |
| 419 | Verzuolo | ↑ ss.589-sp.8 | 2.3 | 45.5 | 116.5 | 13.49 | 13.46 | 13.44 |
|  | 474 Piasco | ↑ sp.8 | 4.2 | 49.7 | 112.3 | 13.56 | 13.52 | 13.49 |
| | 553 Venasca | ↑ sp.8 | 5.8 | 55.5 | 106.5 | 14.04 | 14.01 | 13.57 |
| | 606 Brossasco | ↑ sp.8 | 3.0 | 58.5 | 103.5 | 14.09 | 14.05 | 14.02 |
| | 750 Frassinò | ↑ sp.8 | 8.6 | 67.1 | 94.9 | 14.22 | 14.18 | 14.13 |
|  | 971 Sampeyre | ↑ sp.105 | 7.6 | 74.7 | 87.3 | 14.36 | 14.31 | 14.26 |
| | 1296 Casteldelfino | ↔ sp.105 | 11.1 | 85.8 | 76.2 | 14.57 | 14.50 | 14.44 |
|  | 1590 Castello | ↑ Diga - sp.105 | 4.7 | 90.5 | 71.5 | 15.10 | 15.02 | 14.55 |
| | 1614 Pontechianale | ↑ sp.251 | 1.8 | 92.3 | 69.7 | 15.13 | 15.05 | 14.58 |
| | 1797 Chianale | ↑ sp.251 | 4.3 | 96.6 | 65.4 | 15.25 | 15.16 | 15.08 |
|  | 2744 Colle dell'Agnello | ↔ D205T | 9.8 | 106.4 | 55.6 | 15.58 | 15.46 | 15.35 |
| FRANCE - DEP. HAUTES-ALPES (05) | | | | | | | | |
| | 1997 Fontgillarde | ↑ D205 | 10.8 | 117.2 | 44.8 | 16.13 | 16.00 | 15.49 |
| | 1760 Molines-en-Queyras | ↔ D5 | 4.5 | 121.7 | 40.3 | 16.19 | 16.06 | 15.54 |
| | 1379 Château-Ville-Vieille | ↑ D947 | 5.4 | 127.1 | 34.9 | 16.26 | 16.13 | 16.01 |
|  | 1380 Château-Queyras | ↑ D902 - gallerie | 4.5 | 131.6 | 30.4 | 16.33 | 16.19 | 16.07 |
| | 975 Guillestre | ↔ D86 | 17.5 | 149.1 | 12.9 | 16.57 | 16.42 | 16.29 |
| | 1090 Risoul | ↔ Village-D186 | 1.7 | 150.8 | 11.2 | 17.01 | 16.46 | 16.33 |
|  | 1862 RISOUL | ↑ Risoul 1850 | 11.2 | 162.0 | 0.0 | 17.32 | 17.15 | 16.59 |

NOTE:

Traguardo Volante:

km 49.7 Piasco

km 74.7 Sampeyre


Rifornimento/Feed zone: km 91 - 94 Castello - Diga - sp.105

Gran Premio della Montagna:

km 106.4 - Colle dell'Agnello - m 2744 (Cima Coppi)

km 162 - RISOUL 1850 - m 1862 (Arrivo - 1ª cat.)


Galleria/Tunnel: km 140.2; km 144.5; km 144.6; km 145.2

Passaggio a Livello/Level Crossing: km