





Tappa
12
cronotabella

NOALE - BIBIONE

km 182

Giovedì 19 maggio 2016

Quota	Località	Note	Distanze			Orario di passaggio		
			par- ziali	per- corse	da per- correre	km / h		
						41	43	45
PROVINCIA DI VENEZIA								
14	NOALE	↑ km 0	0.0	0.0	182.0	13.00	13.00	13.00
13	Santa Maria di Sala	↪ v.Noalese-sp.25	4.7	4.7	177.3	13.06	13.06	13.05
9	Caltana	↑ sp.25	3.5	8.2	173.8	13.11	13.10	13.10
8	Pianiga	↑ sp.28	3.2	11.4	170.6	13.15	13.15	13.14
9	Arino	↑ sp.28	3.3	14.7	167.3	13.21	13.20	13.19
6	Dolo	↩ sp.26-sr.11	3.9	18.6	163.4	13.26	13.25	13.24
7	Mira	↑ v.Nazionale-sr.11	4.0	22.6	159.4	13.33	13.31	13.30
4	Oriago	↩ v.Bellini	4.8	27.4	154.6	13.40	13.38	13.36
	3 P.L.	↑ v.Ghebba	0.3	27.7	154.3	13.40	13.38	13.37
5	Chirignago	↪ v.Oriago-v.Miranese	3.7	31.4	150.6	13.46	13.44	13.42
4	Mestre	↩ v.Miranese-v.Circonvallazione-ss.13	4.7	36.1	145.9	13.53	13.51	13.48
PROVINCIA DI TREVISO								
8	Mogliano Veneto	↪ v.Don Bosco-sp.64	8.1	44.2	137.8	14.06	14.03	14.00
8	Zerman	↑ sp.64	3.8	48.0	134.0	14.12	14.08	14.05
5	Casale sul Sile	↑ v.Belvedere-sp.64-sp.13	5.2	53.2	128.8	14.19	14.15	14.12
7	Sant'Elena	↩ sp.13	4.7	57.9	124.1	14.26	14.22	14.18
11	Silea	↪ v.Lanzaghe-v.Postumia	4.4	62.3	119.7	14.33	14.29	14.25
14	Treviso	↪ v.4Novembre-v.Bixio-ss.13	4.7	67.0	115.0	14.41	14.36	14.32
23	Fontane	↪ v.d.Grave	3.9	70.9	111.1	14.47	14.42	14.37
22	Lancenigo	↪ v.Piave	2.4	73.3	108.7	14.50	14.45	14.40
30	Maserada sul Piave	↪ v.Trevisana-sp.57-sp.92	6.0	79.3	102.7	15.00	14.54	14.49
36	Ponte sul Piave	↑ sp.92	2.6	81.9	100.1	15.04	14.58	14.52
38	Tezze di Piave	↪ v.Piave-sp.34	6.2	88.1	93.9	15.14	15.07	15.01
25	San Polo di Piave	↑ sp.34	4.5	92.6	89.4	15.20	15.13	15.07
	19 Ormelle	↑ sp.49	2.1	94.7	87.3	15.23	15.16	15.10
	15 Oderzo	↑ sp.49	7.2	101.9	80.1	15.33	15.25	15.19
7	Motta di Livenza	↑ sr.53	9.2	111.1	70.9	15.46	15.38	15.31
PROVINCIA DI VENEZIA								
9	Ponte di Quartarezza	↑ sr.53	2.4	113.5	68.5	15.49	15.41	15.34
PROVINCIA DI PORDENONE								
10	Case Consonni	↑ sr.53	2.9	116.4	65.6	15.54	15.46	15.38
PROVINCIA DI VENEZIA								
8	Annone Veneto	↑ sr.53	1.0	117.4	64.6	15.55	15.47	15.39
8	Blessaglia	↪ sr.53	3.4	120.8	61.2	16.00	15.51	15.44
	7 Portogruaro	↑ v.Matteotti-v.Manin-ss.14	10.3	131.1	50.9	16.14	16.05	15.57
10	San Michele al Tagliamento	↪ ss.14-v.Marango	12.8	143.9	38.1	16.34	16.24	16.15
4	Cesarolo	↩ sp.74	6.2	150.1	31.9	16.43	16.32	16.22
2	BIBIONE	↑ 1° passaggio	15.9	166.0	16.0	17.04	16.53	16.42
2	BIBIONE	↑ 2° passaggio	8.0	174.0	8.0	17.15	17.03	16.52
2	BIBIONE	↑ v.Maja	8.0	182.0	0.0	17.26	17.14	17.02

NOTE:



Traguardo Volante:

km 94.7 Ormelle

km 131.1 Portogruaro - abb. 3", 2", 1"



Rifornimento/Feed zone: km 104 - 107 Oderzo - sp.49



Gran Premio della Montagna:



Galleria/Tunnel: km



Passaggio a Livello/Level Crossing: km 27.7