








Stage
03
 timetable

NIJMEGEN - ARNHEM
km 190
08.05.2016 Sunday

Elevation			Distance			timetable				
			leg	run	to be run	km / h				
PROVINCIE GELDERLAND										
15	NIJMEGEN	↑	km 0	0.0	0.0	190.0	12.40	12.40	12.40	
10	Bemmel	↗	Dijkstraat - Waaldijk	7.5	7.5	182.5	12.51	12.50	12.50	
13	Gendt	↑	Waaldijk	6.3	13.8	176.2	13.00	12.59	12.59	
13	Doornenburg	↑	Waaldijk	4.5	18.3	171.7	13.07	13.05	13.04	
14	Boerenhoek	↖	Krakkedel-N838	4.3	22.6	167.4	13.14	13.12	13.11	
12	Angeren	↑	N838-Jepenstraat	2.3	24.9	165.1	13.17	13.15	13.13	
13	Huissen	↑	Stadswal- Ing. Molsweg	3.6	28.5	161.5	13.22	13.20	13.19	
14	Andrej Sacharovburg	↗	N325-Oude Zevenaarseweg	2.1	30.6	159.4	13.26	13.24	13.22	
10	Zevenaarseweg	↗	Bus Laner- Bridge	2.6	33.2	156.8	13.30	13.27	13.25	
11	Westervoort	↖	Rivierweg-N338	2.3	35.5	154.5	13.33	13.31	13.28	
13	Giesbeek	↑	N338-N317	7.5	43.0	147.0	13.46	13.42	13.40	
13	Hummelo	↗	Dorpsstraat-N330	12.9	55.9	134.1	14.04	14.00	13.57	
16	Zelhem	↑	N315	7.6	63.5	126.5	14.17	14.12	14.08	
	18	Ruurlo	↖	N312-Borculoseweg-N315	14.6	78.1	111.9	14.41	14.35	14.29
	19	Borculo	↖	Veemarkt-Steenstraat-Koppeldijk	8.3	86.4	103.6	14.54	14.48	14.42
	17	Barchem	↑	N821-N312	6.6	93.0	97.0	15.04	14.56	14.50
	16	Lochem	↖	Zutphenseweg-N346	4.4	97.4	92.6	15.10	15.02	14.56
	10	Zutphen	↑	Kleine Omlegging - Ijssel Bridge	15.5	112.9	77.1	15.32	15.23	15.16
	13	Brummen	↑	Markplein-N348	9.2	122.1	67.9	15.46	15.37	15.29
	16	Dieren	↑	N348	6.4	128.5	61.5	15.56	15.47	15.38
	20	De Steeg	↑	Hoofdstraat	3.8	132.3	57.7	16.02	15.52	15.44
	25	Rheden	↗	Schietbergseweg	2.4	134.7	55.3	16.06	15.56	15.47
	88	Posbank	↑	Beekhuizenseweg	2.2	136.9	53.1	16.10	16.00	15.51
	59	Velp	↖	Kerklaan-Arnhemseweg	7.6	144.5	45.5	16.21	16.10	16.00
	74	Ins. N224	↖	Amsterdamseweg- N224	8.4	152.9	37.1	16.34	16.23	16.12
	23	Willemsplein	↑	Tunnel	2.8	155.7	34.3	16.38	16.26	16.16
	20	ARNHEM - 1st passage	↑	Velperbuitensingel	6.3	162.0	28.0	16.47	16.35	16.24
	20	ARNHEM - 2nd passage	↑	Velperbuitensingel	14.0	176.0	14.0	17.06	16.53	16.41
	20	ARNHEM	↑	Velperbuitensingel	14.0	190.0	0.0	17.25	17.12	16.59

NOTE:

Traguardo Volante:

km 97.4 Lochem

km 128.5 Dieren


Rifornimento/Feed zone: km 89 - 92 Borculo - Veemarkt-Steenstraat-Koppeldijk

Gran Premio della Montagna:

km 136.9 - Posbank - m 88 (4ª cat.)


Galleria/Tunnel: km 155.7 - 169.7 - 183.7

Passaggio a Livello/Level Crossing: km 77.4- 107.4